

Datum: 05.02.2020 (Mittwoch)  
 Details: Eurowings (DE) / A320 / EWG6WY  
 CGN ⇒ BUD = 958 km

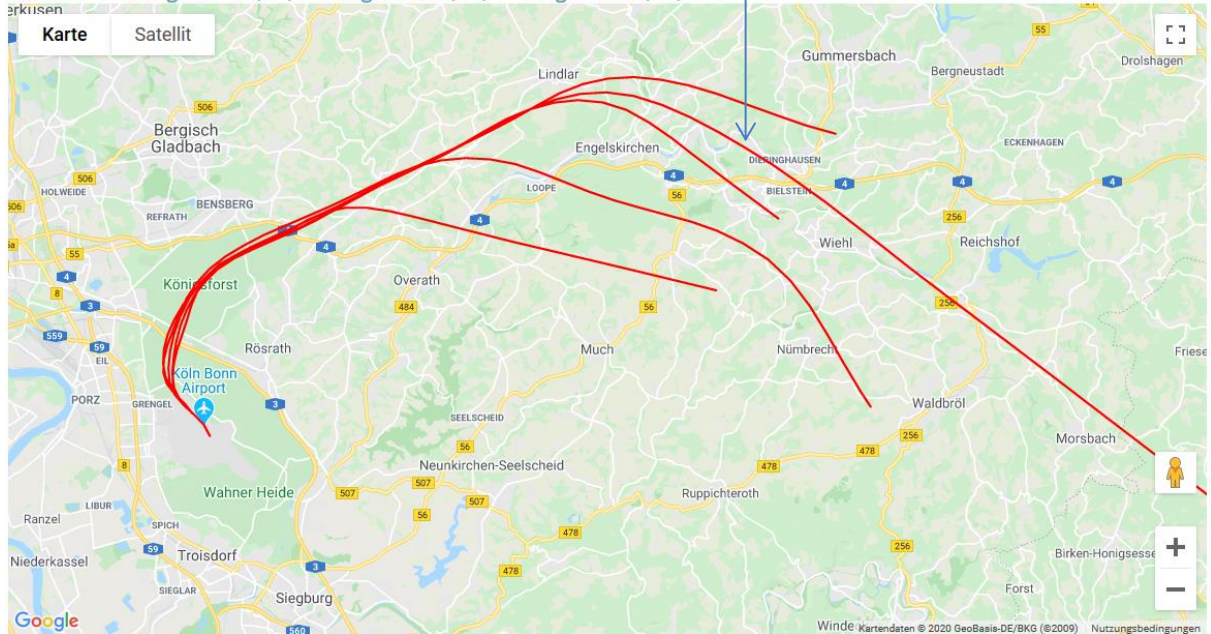
**DFLD**

Deutscher Fluglärmdienst e.V.

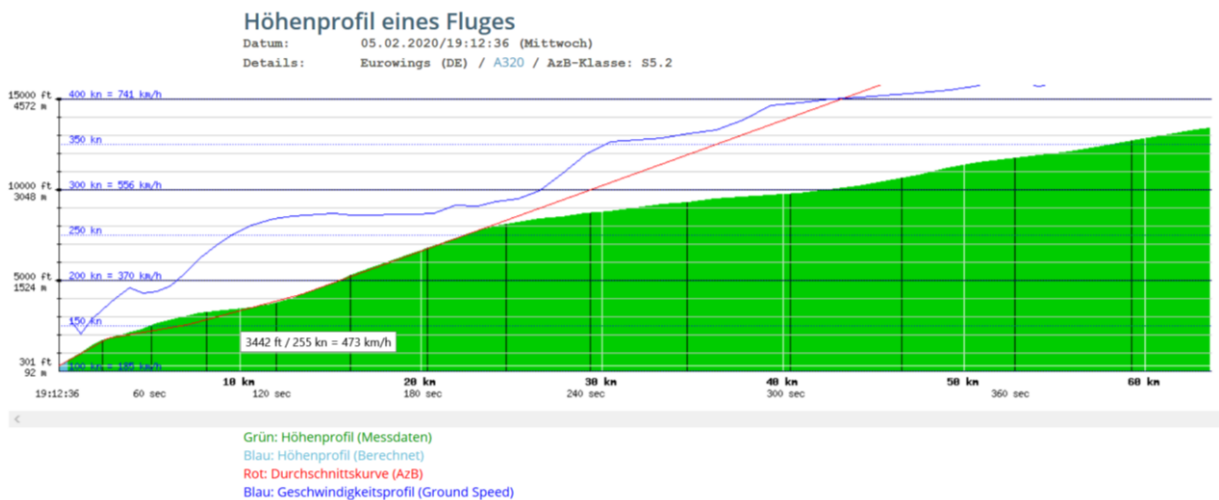
Forum Login

Messwerte Infos DFLD

Für mehr Infos, bitte schwarze Flugspur oder Stationspunkt anklicken  
 Standard GoogleEarth (2D) GoogleEarth (3D) GoogleEarth (4D)



**05.02.2020, 19.15 Uhr / Eurowings Airbus 320-214 / Flugziel Budapest / Ost-Abflugroute**  
 Erreichte Flughöhe über dem Königsforst in Entfernung von 10 km zum Flughafen **3.442 ft**



Flugspur-Info

Datum: 07.02.2020 (Freitag)  
 Details: Eurowings (DE) / A320 / EWG468  
 CGN → LHR = 534 km  
 Anzeige: Höhenprofil  
 Anzeige: Emissionen  
 Flug mit GoogleEarth Hilfe zu GoogleEarth



Deutscher Fluglärmdienst e.V.

Flugspuren: Köln/Bonn

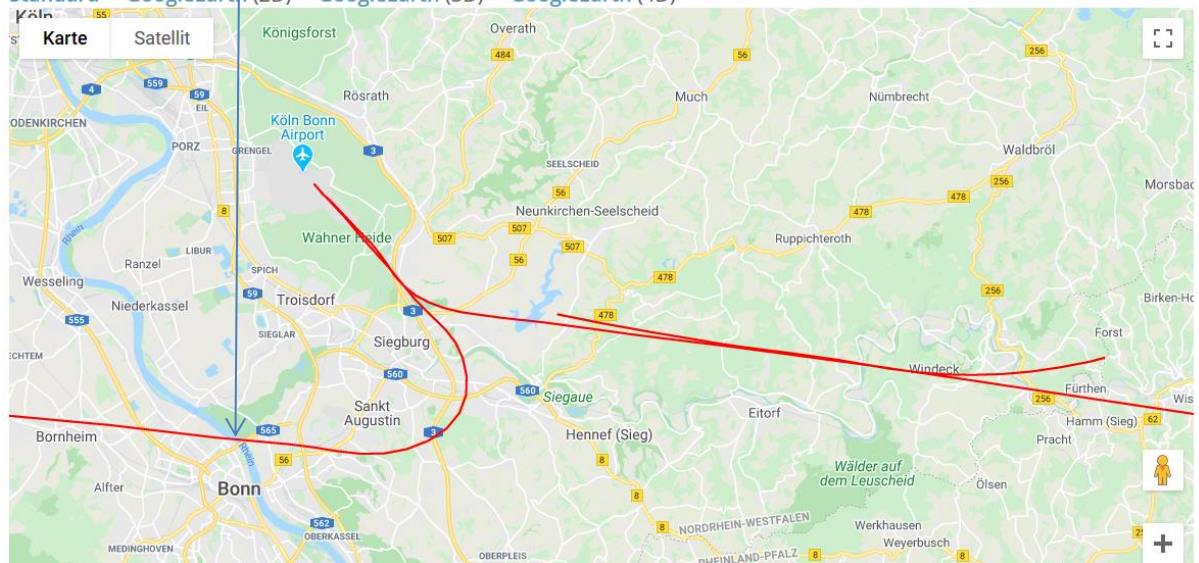
Regions Menü

07.02.2020 (Freitag) / 18:40:30-18:55:30 / Schwarz markiert: 18:48:00 Uhr ± 90 sec

« 07.02.2020 » « < 18:48:00 > » ± 7,5 min ▾ Abflug ▾

Für mehr Infos, bitte schwarze Flugspur oder Stationspunkt anklicken

Standard GoogleEarth (2D) GoogleEarth (3D) GoogleEarth (4D)



**07.02.2020, 18.48 Uhr / Eurowings Airbus 320-214 / Flugziel London / Betriebsrichtung 14**  
 Dank des deutlich längeren Geradeausflugs direkt nach dem Start erreichte Flughöhe über dem Siegkreis in Entfernung von 10 km zum Flughafen bereits 5.033 ft.

Höhenprofil eines Fluges

Datum: 07.02.2020/18:45:08 (Freitag)  
 Details: Eurowings (DE) / A320 / AzB-Klasse: S5.2

